



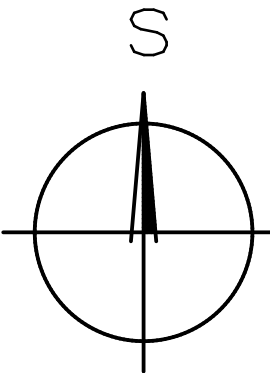
KOORDINAČNÍ SITUACE – M 1:250



LEGENDA ČAR A PLOCH

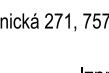
- HRANICE POZEMKŮ DLE KATASTRÁLNÍ MAPY
- STÁVAJÍCÍ OBJEKTY
- NOVĚ NAVRŽENÉ OBJEKTY
- DEŠŤOVÁ KANALIZACE
- SPLAŠKOVÁ KANALIZACE
- VENKOVNÍ ROZVOD PITNÉ VODY
- STÁVAJÍCÍ OBJEKT
- PŘÍSTAVBA

LEGENDA STÁVAJÍCÍCH INŽENÝRSKÝCH SÍTÍ

- STÁVAJÍCÍ AREÁLOVÝ VODOVOD
- PODZEMNÍ VEDENÍ NN
- NADZEMNÍ VEDENÍ VN



VYPRACOVAL : 		ZODP./PROJEKTANT 		AUTORIZOVAL :	
FUSEK MARTIN		ING. ZÁDRAPA LEOŠ		ING. ZÁDRAPA LEOŠ	
INVESTOR ADRESA		Fakulta tropického zemědělství, ČZU V PRAZE Kamýčká 129 165 00 Praha Suchbát			
REKONSTRUKCE A DOBUDOVÁNÍ VZDĚLÁVACÍCH A VÝZKUMNÝCH PROSTOR V RÁMCI OBJEKTU STÁJE ANTILOPY LOSÍ					
C		SITUAČNÍ VÝKRESY			
–C2–		KOORDINAČNÍ SITUACE			
		M 1:250			



Hranická 271, 75701 Valašské Meziříčí
www.lzprojekt.cz
lzprojekt@lzprojekt.cz
IČO: 06765734 DIČ: CZ06765734
LZ - PROJEKT plus s.r.o.