


REVIZE č.: ...	DATUM: .../.../.....
POPIS: ...	

±0 = +283,14 (BPV)

Tato dokumentace je duševním
vlastnictvím ABCD Studio, s.r.o.

AUTORIZACE:	
Č. ZAKÁZKY: 19-008	PARÉ:
DATUM: 20/05/2019	
MĚŘÍTKO: ...	
FORMÁT: ...	
GENERÁLNÍ PROJEKTANT:	 ABCD STUDIO projekty a povolení staveb
Ing. Pavel HROCH	ABCD Studio, s.r.o., Paříkova 910/11a 190 00 Praha 9, Tel: +420 606 475 474
ZODPOVĚDNÁ OSOBA GP:	ABCD Studio, s.r.o., Paříkova 910/11a
Ing. Pavel HROCH	190 00 Praha 9, Tel: +420 606 475 474
VEDOUcí PROJEKTANT ČÁSTI:	ABCD Studio, s.r.o., Paříkova 910/11a
Ing. Pavel HROCH	190 00 Praha 9, Tel: +420 606 475 474
VYPRACOVAL:	ABCD Studio, s.r.o., Paříkova 910/11a
Ing. Filip ZEMAN	190 00 Praha 9, Tel: +420 606 475 474
INVESTOR:	ČESKÁ ZEMĚDĚLSKÁ UNIVERZITA V PRAZE Kamýcká 129, 165 21 Praha 6 - Suchdol
STUPEŇ:	DOKUMENTACE PRO VÝBĚR ZHOTOVITELE
STAVBA:	PŘESTAVBA ZÁZEMÍ PROVOZNIHO ZAHRADNICTVÍ FAPPZ A FŽP, KAMÝCKÁ 126 - PRAHA 6 SUCHDOL
ČÁST DOKUMENTACE:	Č. ČÁSTI:
DOKLADOVÁ ČÁST	E.
NÁZEV VÝKRESU:	Č. VÝKRESU:

Informace o pozemku

Parcelní číslo:	1627/1
Obec:	Praha [554782]
Katastrální území:	Suchdol [729981]
Číslo LV:	255
Výměra [m ²]:	324191
Typ parcely:	Parcela katastru nemovitostí
Mapový list:	DKM
Určení výměry:	Graficky nebo v digitalizované mapě
Způsob využití:	jiná plocha
Druh pozemku:	ostatní plocha



Vlastníci, jiní oprávnění

Vlastnické právo	Podíl
Česká zemědělská univerzita v Praze, Kamýcká 129, Suchdol, 16500 Praha 6	

Způsob ochrany nemovitosti

Nejsou evidovány žádné způsoby ochrany.

Seznam BPEJ

Parcela nemá evidované BPEJ.

Omezení vlastnického práva

Typ
Věcné břemeno (podle listiny)
Věcné břemeno zřízení a provozování vedení

Jiné zápisy

Nejsou evidovány žádné jiné zápisy.

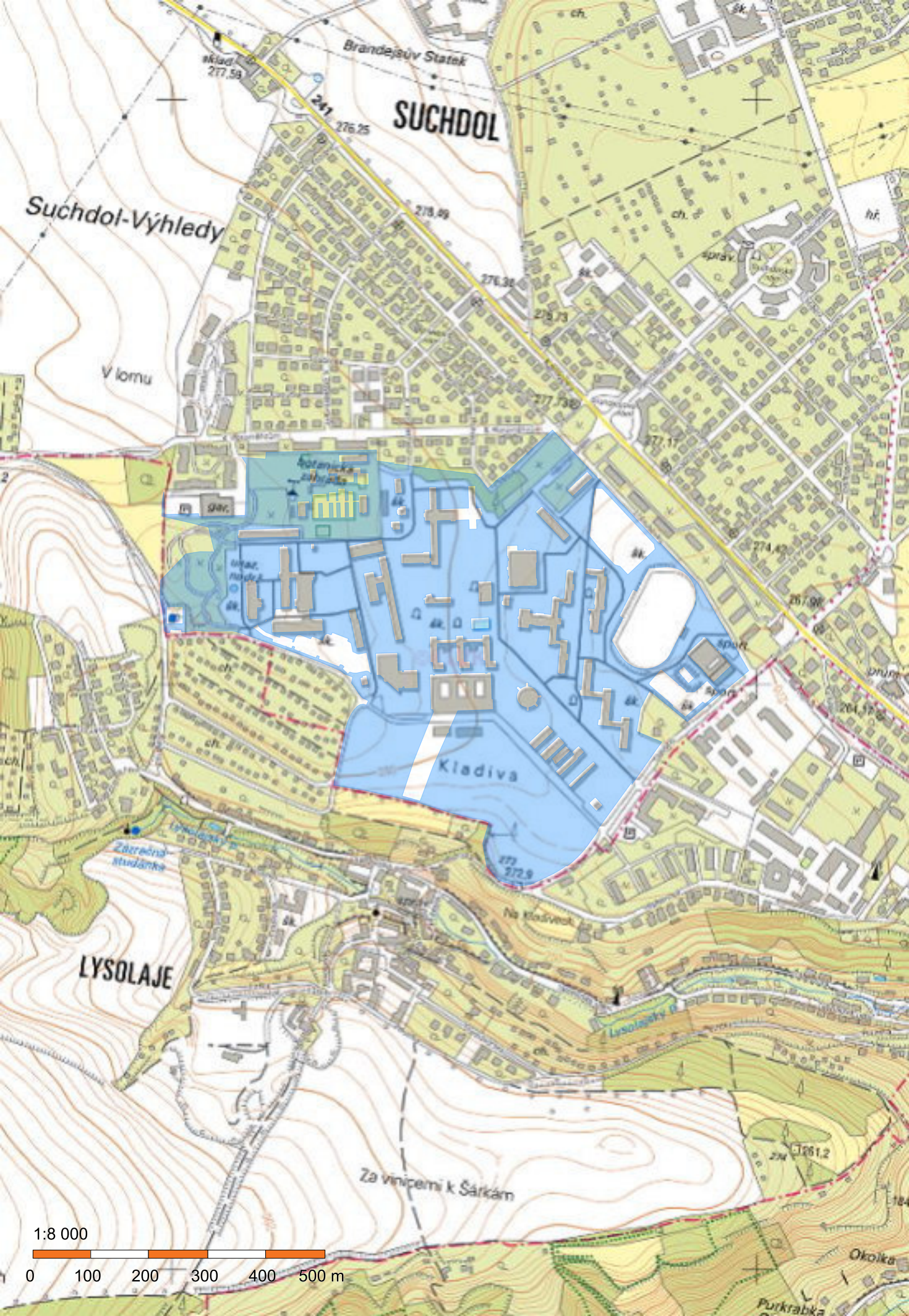
Řízení, v rámci kterých byl k nemovitosti zapsán cenový údaj

Nemovitost je v územním obvodu, kde státní správu katastru nemovitostí ČR vykonává [Katastrální úřad pro hlavní město Prahu, Katastrální pracoviště Praha](#)

Zobrazené údaje mají informativní charakter. Platnost k 29.03.2019 08:00:00.

© 2004 - 2019 [Český úřad zeměměřický a katastrální](#), [Pod sídlištěm 1800/9, Kobylisy, 18211 Praha 8](#)
Podání určená katastrálním úřadům a pracovištím zasílejte přímo na [jejich e-mail adresu](#)

Verze aplikace: 5.5.5 build 0



SUCHDOL

Suchdol-Výhledy

Brandysův Statek

V lomu

Botanická zahrada

Kladiva

LYSOLAJE

Zářečná studánka

Na Kladvech

Lysolajský B

Za vinicemi k Šárkám

Okolka

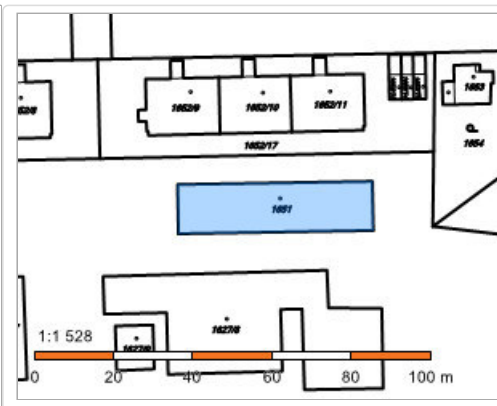
Purkrabka

1:8 000

0 100 200 300 400 500 m

Informace o pozemku

Parcelní číslo:	1651
Obec:	Praha [554782]
Katastrální území:	Suchdol [729981]
Číslo LV:	255
Výměra [m ²]:	609
Typ parcely:	Parcela katastru nemovitostí
Mapový list:	DKM
Určení výměry:	Ze souřadnic v S-JTSK
Druh pozemku:	zastavěná plocha a nádvoří
Stavba na pozemku:	bez čp / č. ev., objekt občanské vybavenosti



Vlastníci, jiní oprávnění

Vlastnické právo	Podíl
Česká zemědělská univerzita v Praze, Kamýcká 129, Suchdol, 16500 Praha 6	

Způsob ochrany nemovitosti

Nejsou evidovány žádné způsoby ochrany.

Seznam BPEJ

Parcela nemá evidované BPEJ.

Omezení vlastnického práva

Nejsou evidována žádná omezení.

Jiné zápisy

Typ
Změna výměr obnovou operátu
Řízení, v rámci kterých byl k nemovitosti zapsán cenový údaj

Nemovitost je v územním obvodu, kde státní správu katastru nemovitostí ČR vykonává [Katastrální úřad pro hlavní město Prahu, Katastrální pracoviště Praha](#)

Zobrazené údaje mají informativní charakter. Platnost k 29.03.2019 08:00:00.

© 2004 - 2019 [Český úřad zeměměřický a katastrální](#), [Pod sídlištěm 1800/9, Kobylisy, 18211 Praha 8](#)
 Podání určená katastrálním úřadům a pracovištím zasílejte přímo na [jejich e-mail adresu](#).

Verze aplikace: 5.5.5 build 0

Ke stavebninám

1829/3

1828

1829/2

1829/1

1826

1827

1652/15
1652/14
1652/13

1652/9

1652/10

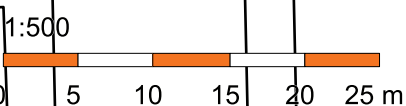
1652/11

1652/17

1651

1627/8

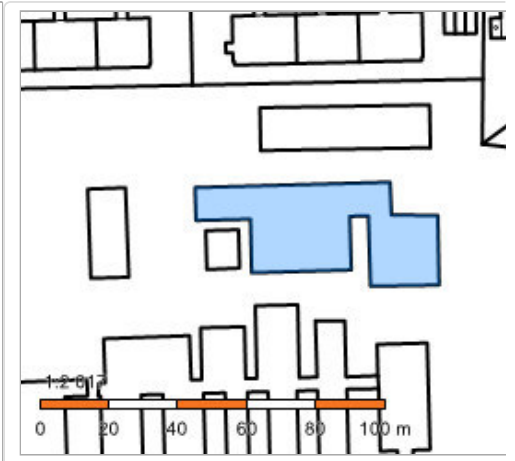
1627/9



1627/10

Informace o pozemku

Parcelní číslo:	1627/8
Obec:	Praha [554782]
Katastrální území:	Suchdol [729981]
Číslo LV:	255
Výměra [m ²]:	1395
Typ parcely:	Parcela katastru nemovitostí
Mapový list:	DKM
Určení výměry:	Ze souřadnic v S-JTSK
Druh pozemku:	zastavěná plocha a nádvoří
Stavba na pozemku:	bez čp / č. ev., jiná stavba



Vlastníci, jiní oprávnění

Vlastnické právo

Podíl

Česká zemědělská univerzita v Praze, Kamýcká 129, Suchdol, 16500 Praha 6

Způsob ochrany nemovitosti

Nejsou evidovány žádné způsoby ochrany.

Seznam BPEJ

Parcela nemá evidované BPEJ.

Omezení vlastnického práva

Nejsou evidována žádná omezení.

Jiné zápisy

Typ

Změna výměr obnovou operátu

Řízení, v rámci kterých byl k nemovitosti zapsán cenový údaj

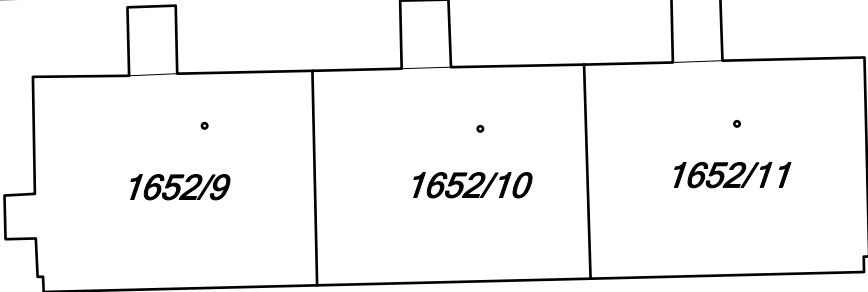
Nemovitost je v územním obvodu, kde státní správu katastru nemovitostí ČR vykonává [Katastrální úřad pro hlavní město Prahu, Katastrální pracoviště Praha](#)

Zobrazené údaje mají informativní charakter. Platnost k 31.03.2019 13:00:00.

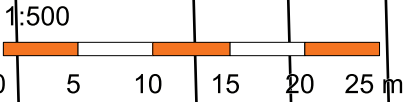
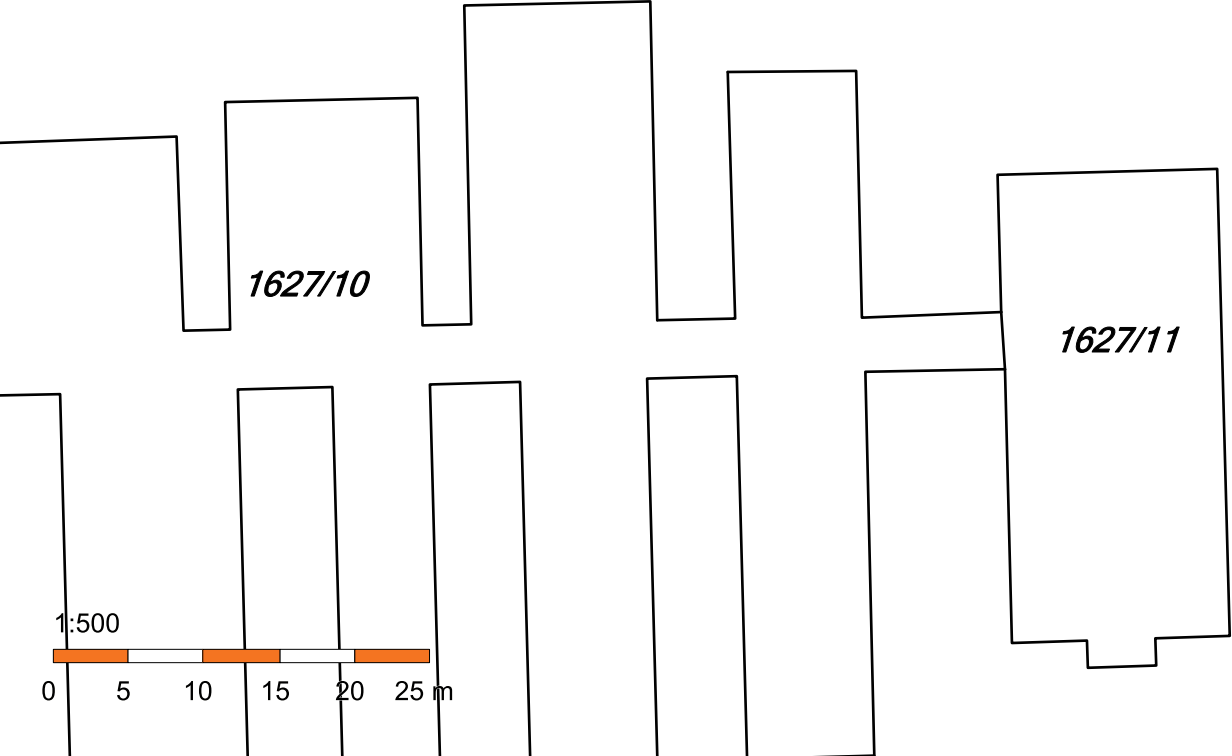
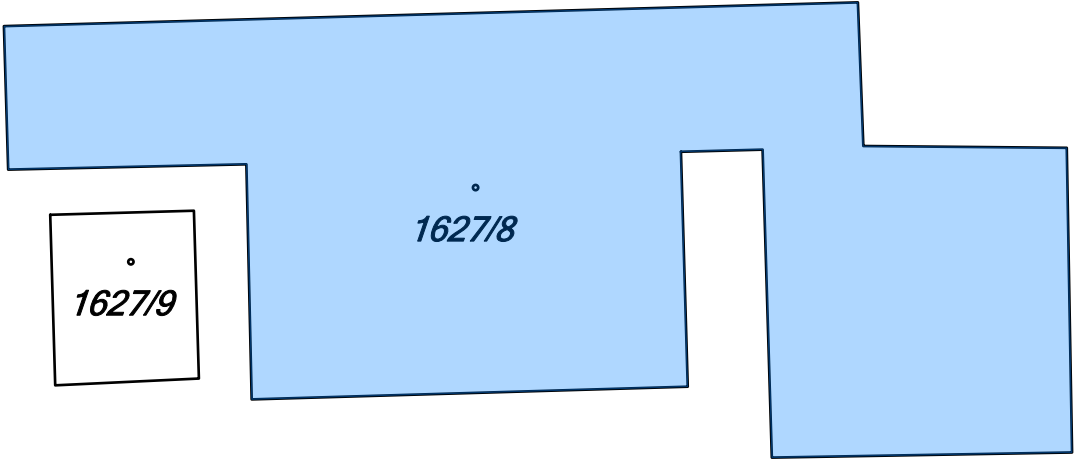
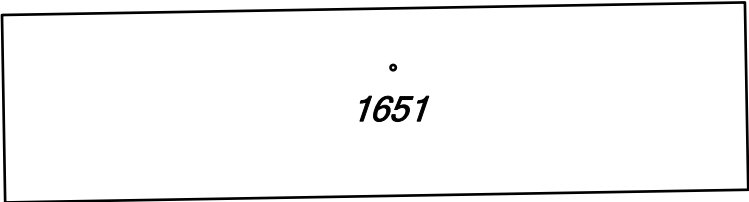
© 2004 - 2019 [Český úřad zeměměřický a katastrální](#), [Pod sídlištěm 1800/9, Kobylisy, 18211 Praha 8](#)
Podání určená katastrálním úřadům a pracovištím zasílejte přímo na [jejich e-mail adresu](#).

Verze aplikace: 5.5.5 build 0

	1652/15
	1652/14
	1652/13



1652/17



PLÁN KONTROLNÍCH PROHLÍDEK STAVBY

ve smyslu §110, zákona č.183/2006 Sb, (dále jen zákona)

1) IDENTIFIKAČNÍ ÚDAJE STAVBY

název stavby: **Přestavba zázemí Provozního zahradnictví, FAPPZ a FŽP**
areál ČZU v Praze
Kamýcká 129, 165 00 Praha – Suchdol

účel stavby: hala zázemí provozního zahradnictví

charakter stavby: novostavba

místo stavby: obec: Praha 6
katastrální území: Suchdol [729981]
číslo parcely: 1651, 1627/1, 1627/8
LV: 255

dodavatel: dle výběrového řízení

stupeň dokumentace: dokumentace pro společné povolení

cena: bude sdělena na požádání

způsob provedení stavby: dodavatelsky

předpokládané termíny: předpokládaná realizace 06/2019÷12/2019

investor: Česká zemědělská univerzita v Praze
Kamýcká 129
165 00 Praha - Suchdol

generální projektant: ABCD Studio, s.r.o.
Paříkova 910/11a
190 00 Praha 9
IČO: 22794107, DIČ: CZ22794107
odp. zástupce: Ing. Pavel Hroch, ČKAIT:0008523
tel.: +420 606 475 474

2) PLÁN KONTROLNÍCH PROHLÍDEK STAVBY

S přihlédnutím k rozsahu a jednoduchosti stavby nejsou stanoveny žádné kontrolní prohlídky stavby, vyjma závěrečné kontrolní prohlídky stavby konané ve lhůtě do 15 dnů ode dne doručení oznámení stavebníka stavebnímu úřadu o užívání stavby (dle §120 zákona), případně po doručení žádosti stavebníka o kolaudační souhlas stavebnímu úřadu (dle §122 zákona).

03/2019

Ing. P. Hroch
ABCD Studio, s.r.o.

OSVĚDČENÍ O AUTORIZACI

číslo 24342

vydané

Českou komorou autorizovaných inženýrů a techniků
činných ve výstavbě
podle zákona ČNR č. 360/1992 Sb.

Ing. Pavel Hroch

jméno a příjmení

740503/2569

rodné číslo

je


autorizovaným inženýrem

v oboru

pozemní stavby

V seznamu autorizovaných osob vedeném ČKAIT je veden pod číslem
0008523

a je oprávněn používat autorizační razítko, jehož kontrolní otisk
je uveden zde:



Autorizace je udělena ke dni 2.3.2004



Ing. Václav Mach
předseda ČKAIT

Výpis

z obchodního rejstříku, vedeného
Městským soudem v Praze
oddíl C, vložka 199131

Datum zápisu:	23. května 2012
Spisová značka:	C 199131 vedená u Městského soudu v Praze
Obchodní firma:	ABCD Studio, s.r.o.
Sídlo:	Paříkova 910/11a, Vysočany, 190 00 Praha 9
Identifikační číslo:	227 94 107
Právní forma:	Společnost s ručením omezeným
Předmět podnikání:	výroba, obchod a služby neuvedené v přílohách 1 až 3 živnostenského zákona projektová činnost ve výstavbě
Statutární orgán:	
jednatel:	Ing. PAVEL HROCH, dat. nar. 3. května 1974 Hrabalova 1315, Liberec XIV-Ruprechtice, 460 14 Liberec Den vzniku funkce: 23. května 2012
Způsob jednání:	Jednatel je oprávněn jednat a činit veškeré právní úkony jménem společnosti samostatně.
Společníci:	
Společník:	Ing. PAVEL HROCH, dat. nar. 3. května 1974 Hrabalova 1315, Liberec XIV-Ruprechtice, 460 14 Liberec
Podíl:	Vklad: 200 000,- Kč Splaceno: 100% Obchodní podíl: 100 %
Základní kapitál:	200 000,- Kč