









M 1:1000



## POZEMKY DOTČENÉ STAVBOU:


parc.č.	výměra
---------	--------

	hranice katastrálních území
	hranice a čísla pozemků KN
	hranice věčných břemen
	navrhovaná stavba
	navrhované zpevněné plochy
	navrhované inženýrské sítě
	hranice stavby (kresleno s odsazením)
	pozemek pro umístění stavby

akce

**Česká zemědělská univerzita  
Fakulta lesnická a dřevařská  
Výukový pavilon Lesovna**

investor	ČZU v Praze, Kamýčká 129, 165 00 Praha – Suchbátka
místo	Areál ČZU – pozemek p.č. 1627/1, k.ú.Suchbátka
stupeň	Dokumentace pro společné řízení



generální projektant	autorizace
část	C
zpracovatel části	Mjölking s.r.o.
zodpovědný projektant	Ing.arch. Jan Mach
vypracoval	Ing. Blanka Krösslová
obsah	

## Katastrální situační výkres

číslo	C.02		
datum	06/2024	formát	2 x A4
měřítko	1:1000	paré	